



**КОМИТЕТ ИМУЩЕСТВЕННЫХ ОТНОШЕНИЙ
АДМИНИСТРАЦИИ ПЕРМСКОГО МУНИЦИПАЛЬНОГО ОКРУГА**

РЕШЕНИЕ
о размещении объектов № 2704

Пермский край
Пермский округ

11.09.2024

Комитет имущественных отношений администрации Пермского муниципального округа разрешает Акционерному обществу «Газпром газораспределение Пермь» (ИНН 5902183841, ОГРН 2125902017723, почтовый адрес: 614000, г. Пермь, ул. Петропавловская, 43)

размещение объекта «газопровод давлением до 1,2 Мпа, для размещения которого не требуется разрешения на строительство»

на землях муниципальной собственности и государственная собственность на которые не разграничена

на срок 1 год

Местоположение: Пермский край, Пермский муниципальный округ, д. Ежи, ул. Летняя, к дому 31 (кад. № 59:32:3250001:8000).

Приложение: схема предполагаемых к использованию земель или части земельного участка.

Особые условия использования:

1. При размещении объекта учесть параметры ширины проезда улично-дорожной сети, во избежание сужения полосы отвода дороги.
2. Получение разрешения на производство земляных работ.

Председатель комитета



Е.А. Демидова

Схема предполагаемых к использованию земель или части земельного участка

Объект: Газопровод давлением до 1,2 Мпа, для размещения которого не требуется разрешения на строительство

Местоположение: расположенных по адресу: Пермский край, м.о. Пермский, д. Ежи, ул. Лесная, к. дому 31 (кад. № 59:32:3250001:8000)

Каталог координат, м

№ точки границы	X	Y
н1	508153.17	2208460.34
н2	508152.98	2208459.75
н3	508151.92	2208456.52
н4	508152.84	2208456.24
н5	508156.25	2208455.20
н6	508155.70	2208453.29
н7	508159.58	2208452.39
н8	508167.13	2208478.53
н9	508176.00	2208517.31
н10	508189.04	2208555.40
н11	508186.10	2208556.38
н12	508185.21	2208556.67
н13	508172.30	2208518.35
н14	508169.69	2208507.14
н15	508163.25	2208479.53
н16	508157.36	2208459.05
н17	508154.10	2208460.05
н1	508153.17	2208460.34

Площадь земель или части земельного участка, кв.м.: 442








Категория земель: земли населенных пунктов

Вид разрешенного использования: -

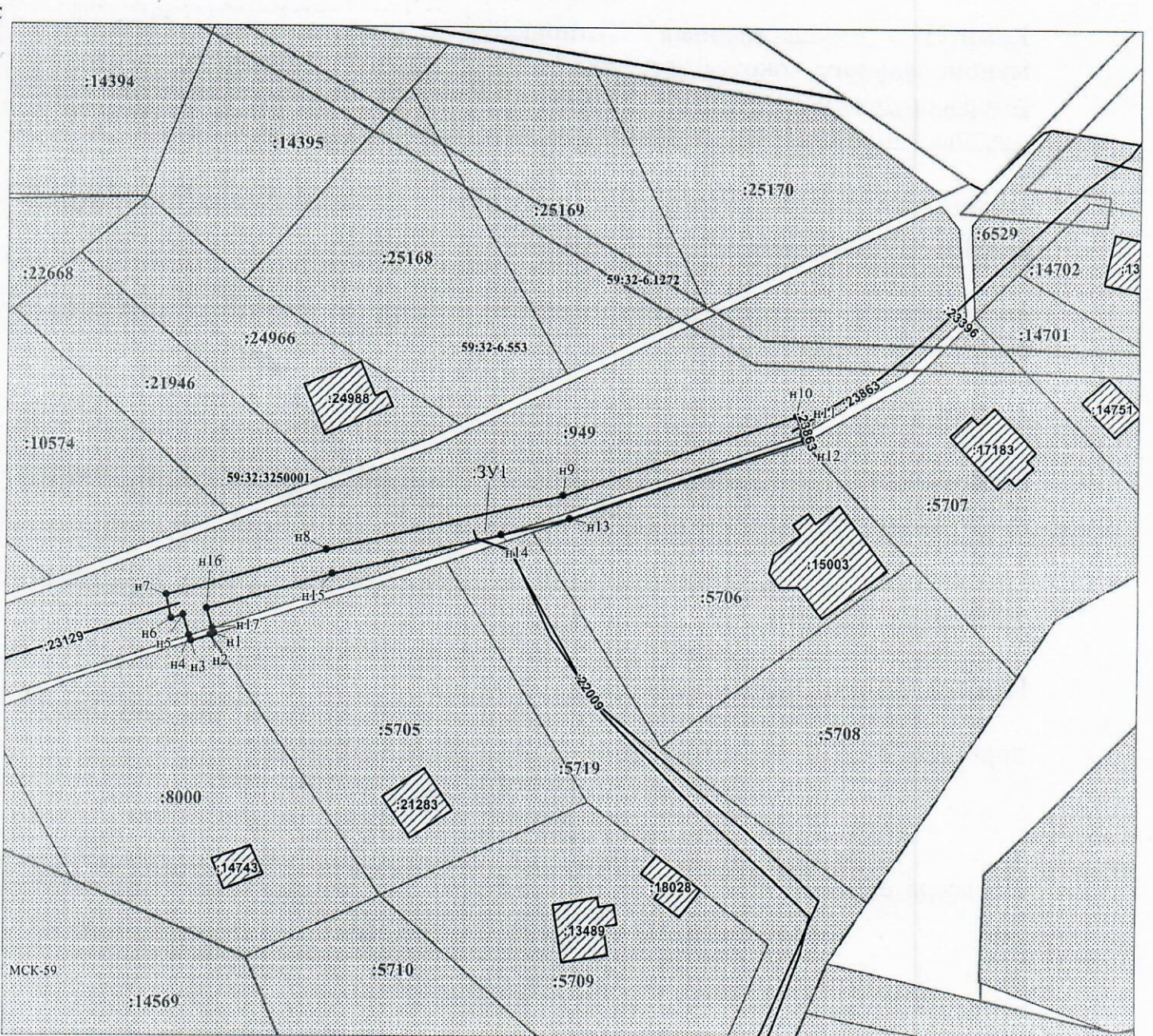
Описание границ смежных землепользователей:

- От точки н1 до точки н2 - земельный участок с кадастровым номером 59:32:3250001:5705
- От точки н2 до точки н3 - земельный участок с кадастровым номером 59:32:3250001:8000
- От точки н3 до точки н4 - земли общего пользования
- От точки н4 до точки н11 - земельный участок с кадастровым номером 59:32:3250001:949
- От точки н11 до точки н14 - земли общего пользования
- От точки н14 до точки н17 - земельный участок с кадастровым номером 59:32:3250001:949
- От точки н17 до точки н1 - земли общего пользования

Условные обозначения:

-  - предполагаемый участок земель, на которых планируется размещение объекта
-  - границы и номер земельного участка, сведения о которых внесены в ЕГРН
-  - границы и номер объекта капитального строительства, сведения о которых внесены в ЕГРН
-  - граница кадастрового квартала
-  - зоны с особыми условиями использования территории, сведения о которых внесены в ЕГРН
-  - обозначение запрашиваемого земельного участка
-  - характеристическая точка границ земель или части земельного участка

59:32:3250001 - номер кадастрового квартала



Масштаб 1:700

Заявитель: _____ / Горбунова А.П.

(подпись, расшифровка подписи)

МП

(для юридических лиц и индивидуальных предпринимателей)